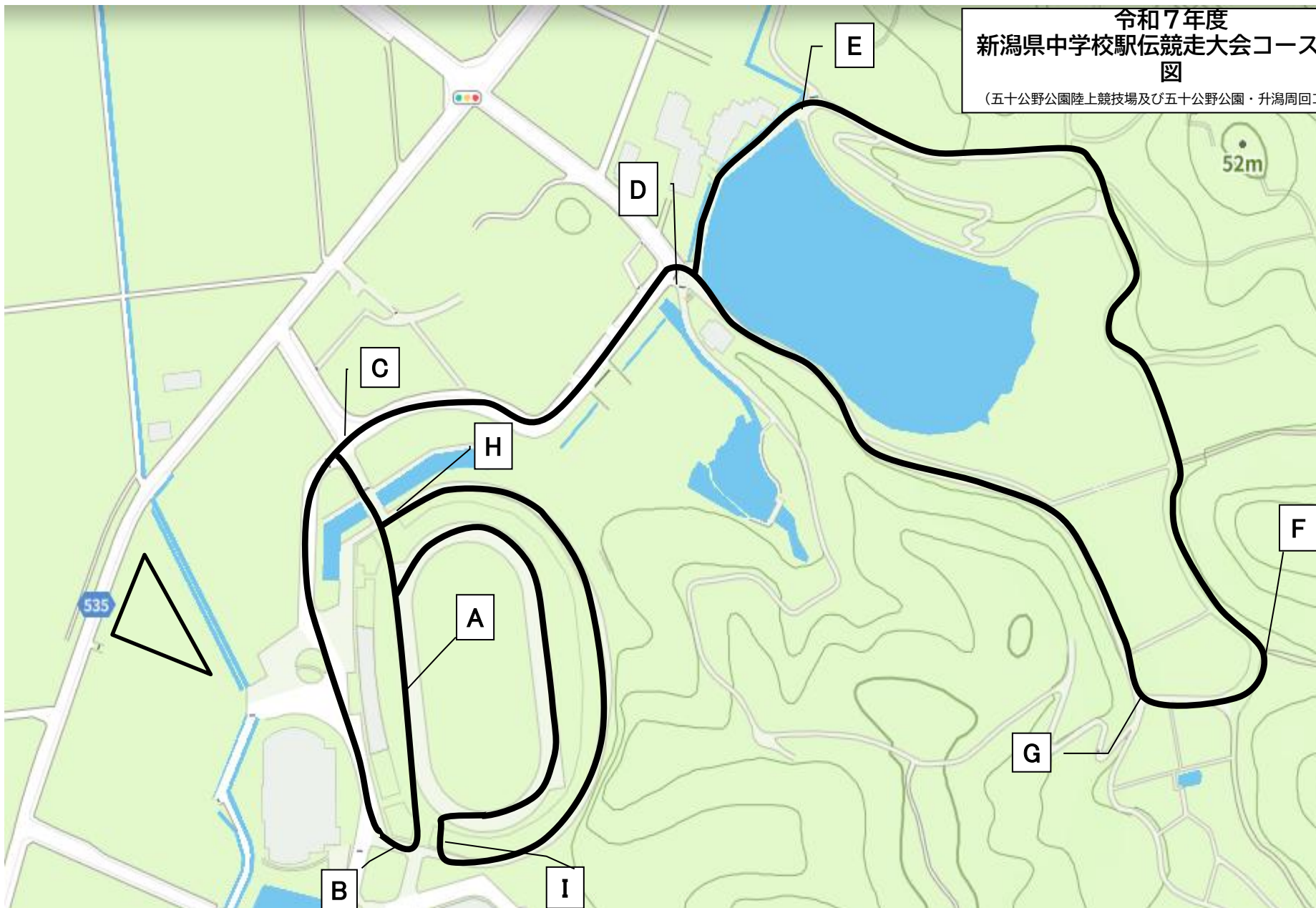
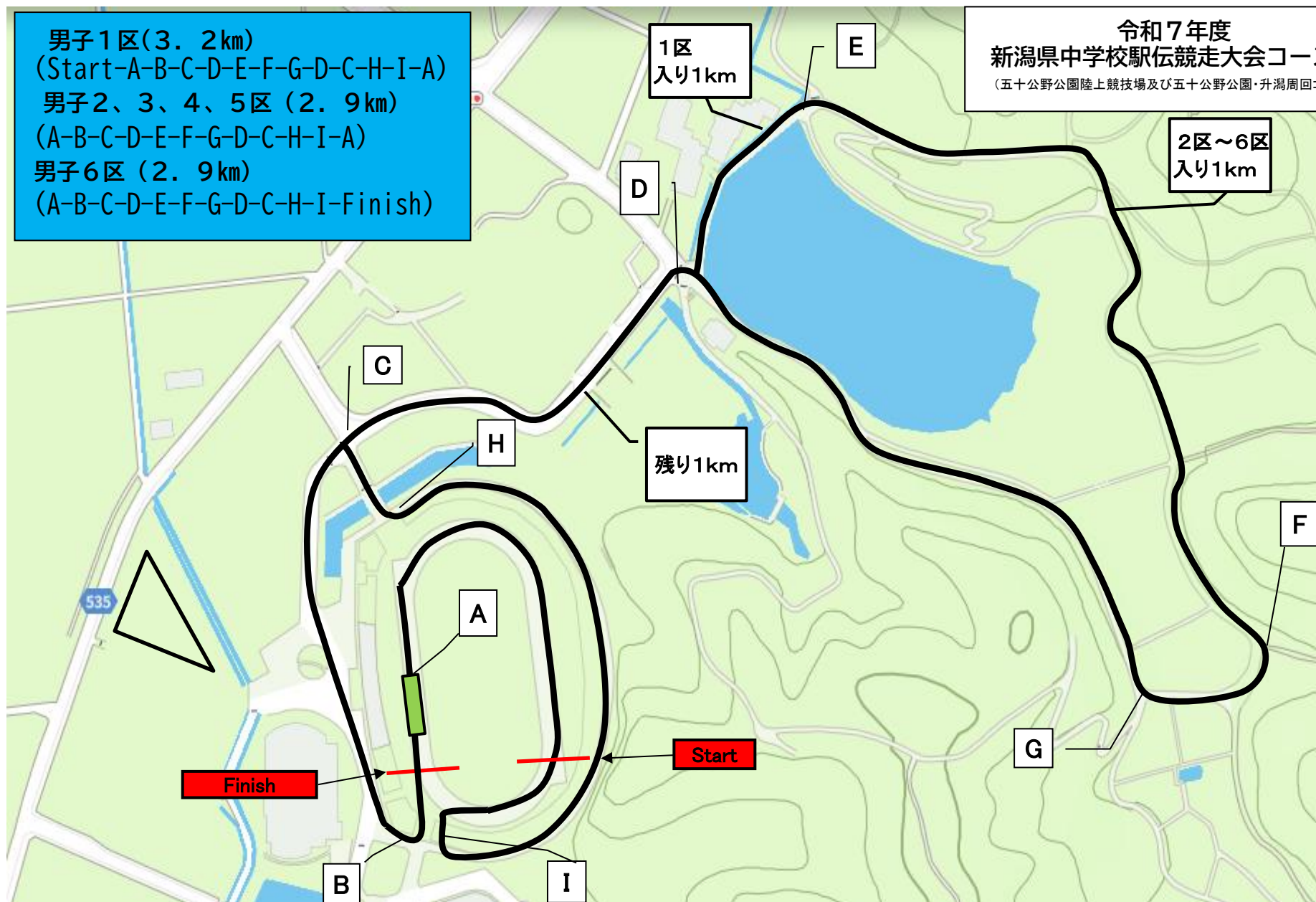


令和7年度  
新潟県中学校駅伝競走大会コース全体  
図  
(五十公野公園陸上競技場及び五十公野公園・升潟周回コース)



男子1区(3.2km)  
(Start-A-B-C-D-E-F-G-D-C-H-I-A)  
男子2、3、4、5区(2.9km)  
(A-B-C-D-E-F-G-D-C-H-I-A)  
男子6区(2.9km)  
(A-B-C-D-E-F-G-D-C-H-I-Finish)

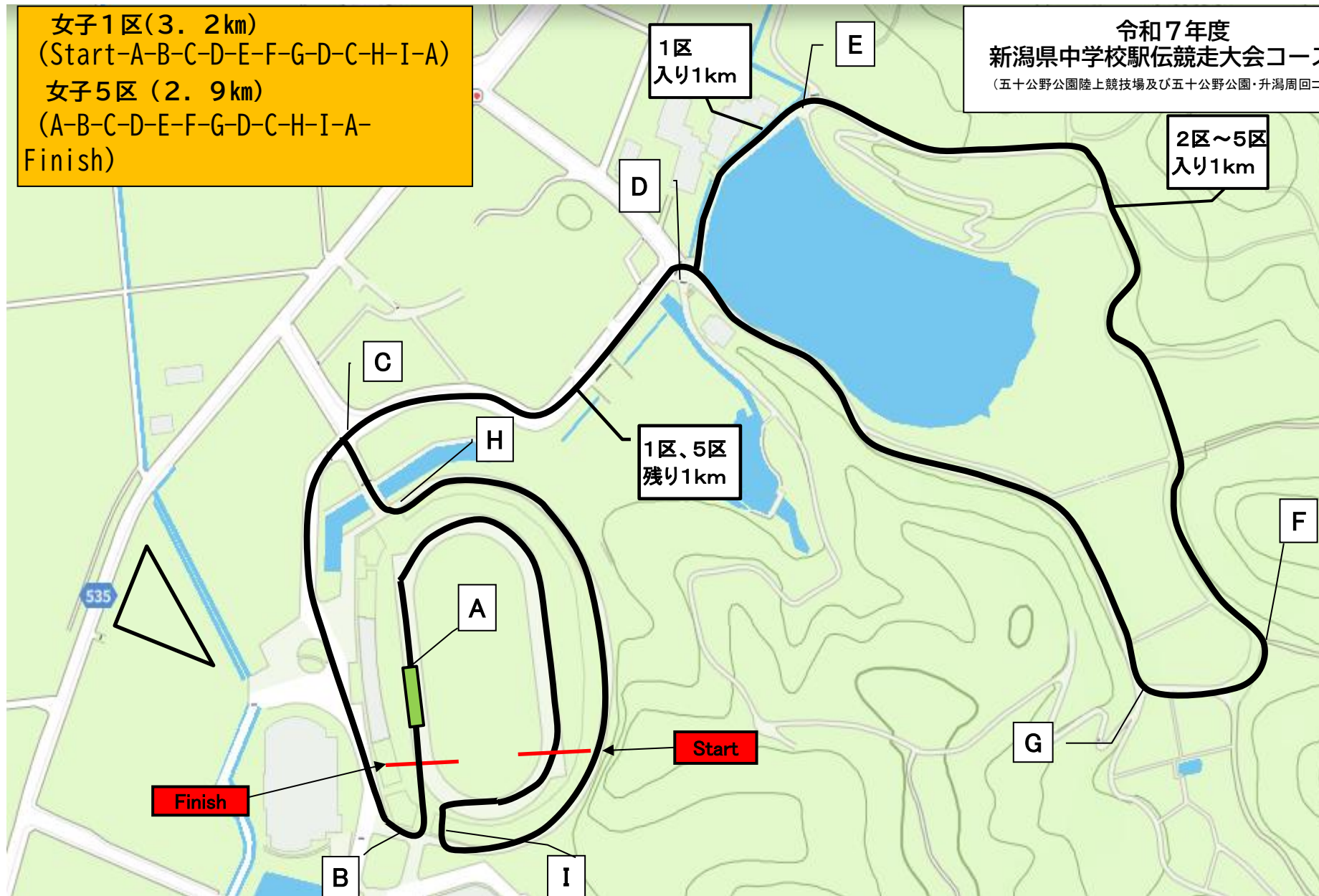
令和7年度  
新潟県中学校駅伝競走大会コース図  
(五十公野公園陸上競技場及び五十公野公園・升潟周回コース)





女子1区(3.2km)  
(Start-A-B-C-D-E-F-G-D-C-H-I-A)  
女子5区(2.9km)  
(A-B-C-D-E-F-G-D-C-H-I-A-  
Finish)

令和7年度  
新潟県中学校駅伝競走大会コース図  
(五十公野公園陸上競技場及び五十公野公園・升湯周回コース)



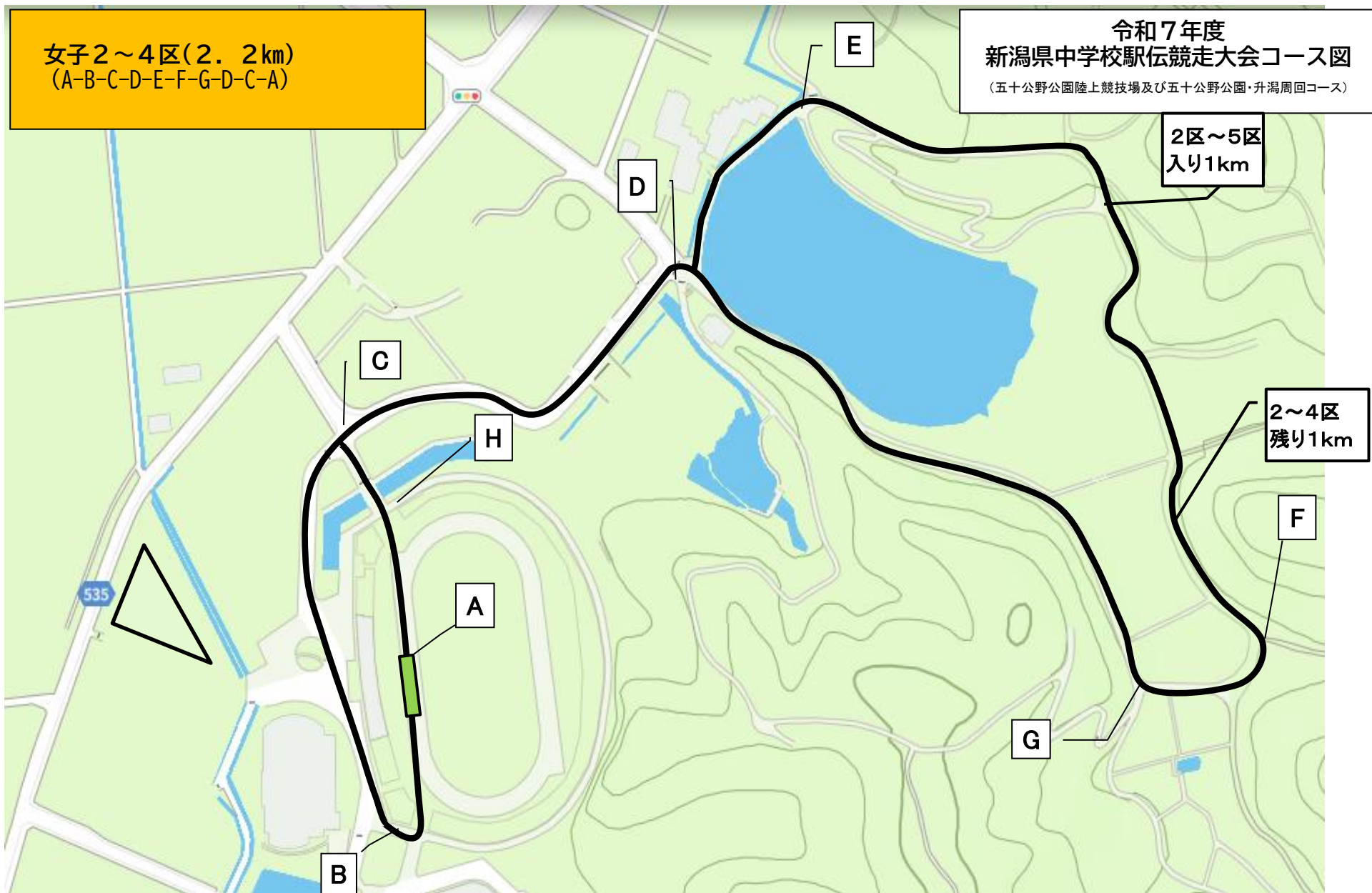
女子2～4区(2.2km)  
(A-B-C-D-E-F-G-D-C-A)

令和7年度  
新潟県中学校駅伝競走大会コース図

(五十公野公園陸上競技場及び五十公野公園・升湯周回コース)

2区～5区  
入り1km

2～4区  
残り1km







# 升潟周辺図

## 令和7年度 新潟県中学校駅伝競走大会コース図 (五十公野公園陸上競技場及び五十公野公園・升潟周回コース)



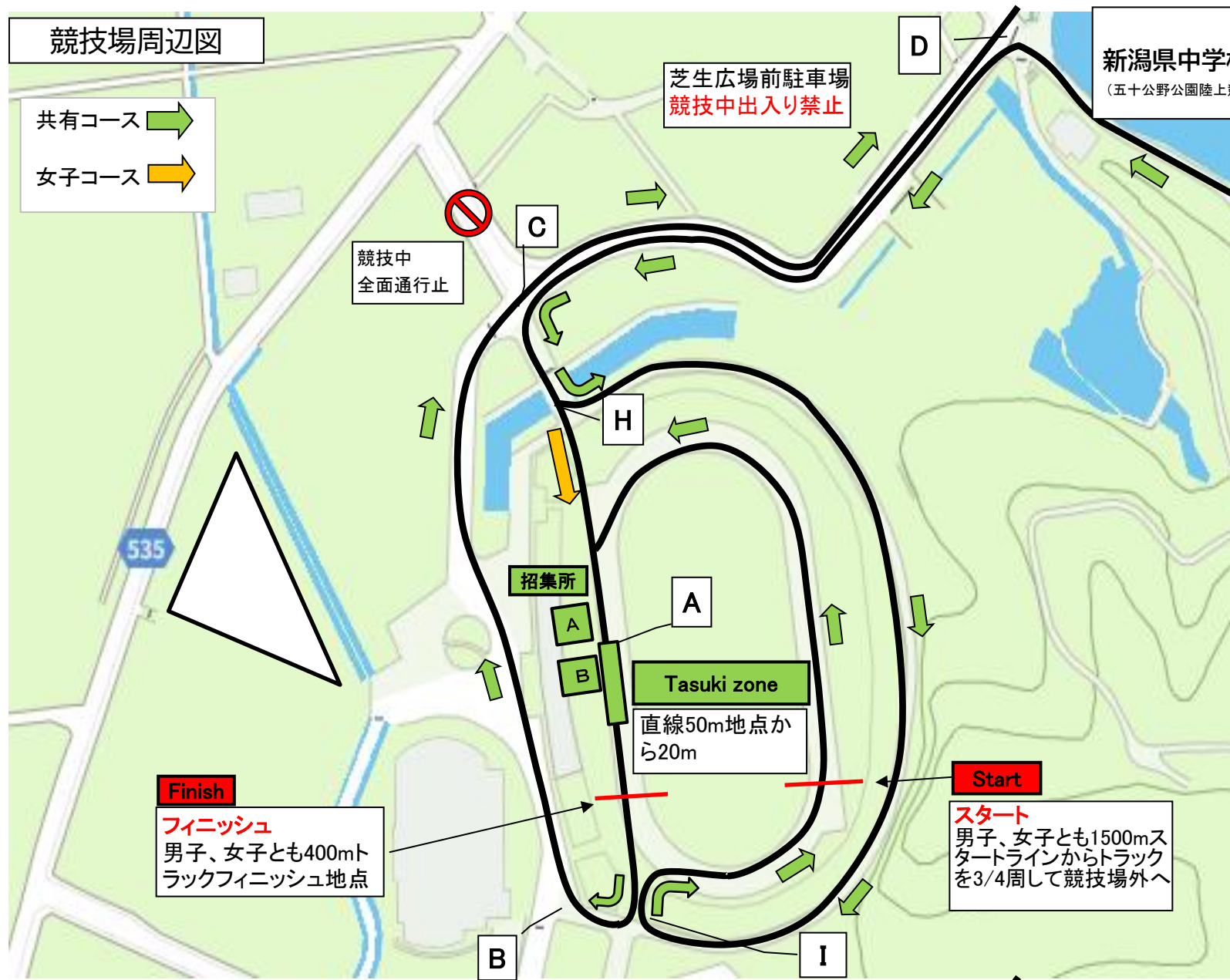
## 競技場周辺図

共有コース 

女子コース 

## 令和7年度 新潟県中学校駅伝競走大会コース図

(五十公野公園陸上競技場及び五十公野公園・升湯周回コース)



## 立入禁止エリア

以下の【コース開放】の時間帯以外、  
赤いラインより走路側のエリアは立ち入り  
禁止となります。

【コース開放】

8 : 0 0 ~ 1 0 : 3 0

出入口は2カ所のみ  
・競技場正面両端のト  
イレ前の入り口2カ所

W-UP場1

W-UP場2

正面スタンドの中央付  
近は保護者席とします。

ホワイトボードにて結果  
記録を掲示しています。

サンビレッジしばた  
※雨天時の閉会式会場

競技場大手門周辺の植え込  
みのエリアは入れません。

升潟の周回道路へは入れません。

競技場外周のコースは入れません。

芝スタンド 各チームテントエリア  
競技場外はテント設営禁止。各地  
区の割り当てで芝スタンドにテント設  
営をお願いします。

## 令和7年度 新潟県中学校駅伝競走大会コース図

(五十公野公園陸上競技場及び五十公野公園・升潟周回コース)





通行止め区間は赤で表示  
時間は10:50~14:00  
(男子競技終了まで)  
黄色の○は安全誘導員(一部警備員)

令和7年度  
新潟県中学校駅伝競走大会コース図  
通行止め区間表示

(五十公野公園陸上競技場及び五十公野公園・升湯周回コース)

芝生広場前駐車場  
競技中出入り禁止





コース写真

令和7年度  
新潟県中学校駅伝競走大会コース図  
(五十公野公園陸上競技場及び五十公野公園・升湯周回コース)

